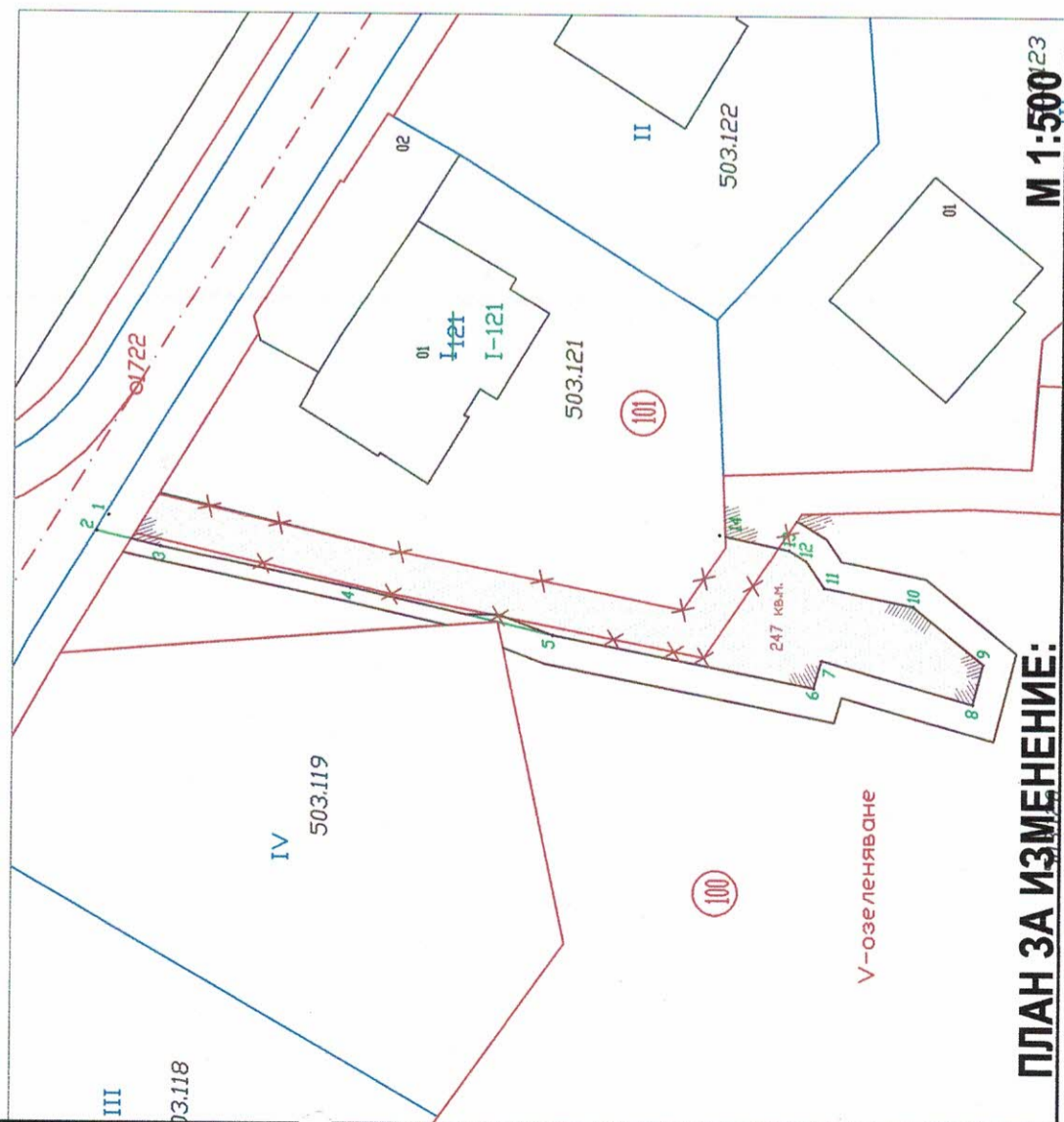
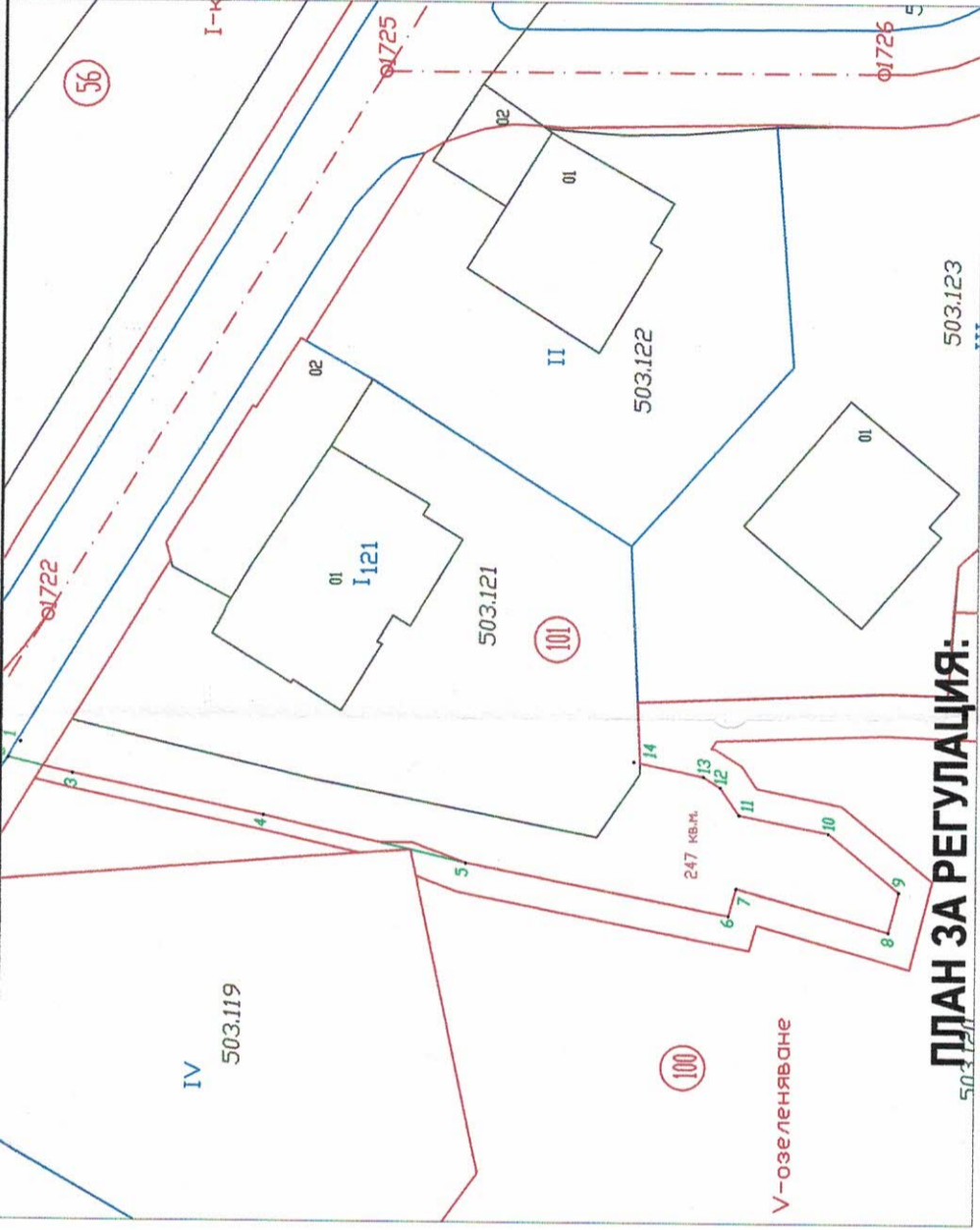


ИЗВАДКА ОТ РЕГУЛАЦИОНЕН ПЛАН



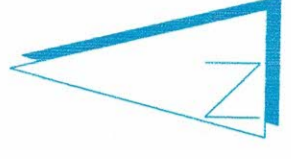
ПЛАН ЗА ИЗМЕНЕНИЕ:

М 1:500



ПЛАН ЗА РЕГУЛАЦИЯ:

№ на картон	№ на инот	№ на проектна зона	Позиция в местност	Площ на територията	Площ на ули I-121	№ на картон	№ на инот	№ на проектна зона	Позиция в местност	Площ на територията	Площ на ули I-121
101	121	101	1036	1036	1036	101	121	101	1036	1036	1036
101	121	101	1036	1036	1036	101	121	101	1036	1036	1036



ЛЕГЕНДА:

- Граница на имот
- - - Ограничителни линии на застр.
- Задължителни линии на застр.
- I Номер на УПИ
- 101 Номер на квартал
- Главна улица
- Зона за жилищни нужди
- Същ. жил. сгради

Предвижда се придаване към ПИ 63207.503.121, за който е отредено УПИ I-121, с площ 247 кв.м. от нереализирана улична регулация-пешеходно преминаване и нереализирано озеленяване.

Масаб: 1:500	ЧЕРТЕЖ:	ЧАСТ:
Дата: 04.2024г.	ПУП-ПР	Устройствено планиране
Лист: №:1/1	Проектант:	1. ПИ с 120: Община Рудозем
		2. ПИ с 121: Илко Станциров Демирев

Проект за: Изменение на ПУП-ПР за имоти с идент. 63207.503.121, 63207.503.120, попадащи в УПИ I-121, УПИ V-озел. и улична регулация, в кв. 101 и кв. 100 по плана на гр. Рудозем, общ. Рудозем.